



Zone départ et arrivée























# Feuille de parcours 2022

V 1.1 - janvier



# Pavillons de régates

							
Classe 1	Classe 2	Classe 3	Classe 4	P	Z	U	Noir
							
1er substitut Rappel général	X Rappel individuel			D Bouée de dégagement	Y port du gilet obligatoire		
							
Aperçu Retard	N Annulation et départ imminent	Aperçu sur A Plus de courses aujourd'hui	N sur A Annulation et plus de courses aujourd'hui				
							
2ème substitut Pointage officiel à la marque			S Réduction de parcours	H sur H Interruption de la course et utilisation du pointage	M marque manquante		

Marque	Description	Type de marque	Position GPS
B	Pointe Bacon	Bouée verte	43°34.33 N – 7°08.77 E
F	Cap Ferrat	Bouée houlographe jaune	43°40.90 N – 7°19.18 E
G	La Garoupe	Bouée verte	43°33.47 N – 7°08.44 E
H	St Honorat, Pointe Barbier	Bouée jaune	43°30.65 N – 7°02.02 E
J	Ferme marine de Juan les pins	Ferme marine dans sa totalité	43°33.32 N – 7°06.83 E
M	Marina Baie des Anges	Bouée verte	43°38.05 N – 7°08.62 E
P	Bouée du Port	Bouée verte	43°35.41 N – 7°08.27 E
R	Raventurier	Bouée verte	43°33.23 N – 7°10.03 E
S	Siesta	Bouée verte	43°36.47 N – 7°08.06 E
SLV	Saint Laurent du var	Bouée verte	43°39.15 N – 7°11.10 E
V	Le Vengeur	Ferme de Ste Marguerite	43°31.40 N – 7°03.42 E
Z	Marque porte de la salis	Bouée verte	Baie de la salis
Départ	Bateau avec pavillon orange	Bateau	Baie de la Salis
Arrivée	Marque d'arrivée	Bouée jaune	Baie de la Salis
BF		Bateau comité	Baie de la Salis

Porte d'arrivée : Ligne constituée par la marque d'arrivée et le bateau comité à franchir à chaque tour

N°	Sens	Description		Distance
1	Tribord	Départ - S – G – Porte d'arrivée	Faire 3 tours	5.8 milles le tour
1b	Bâbord	Départ - G – S – Porte d'arrivée	Faire 3 tours	5.8 milles le tour
2	Tribord	Départ – P – G - Porte d'arrivée	Faire 3 tours	3.3 milles le tour
2b	Bâbord	Départ – G – P - Porte d'arrivée	Faire 3 tours	3.3 milles le tour
3	Tribord	Départ – SLV – G – Arrivée		11.7 milles
3b	Bâbord	Départ – G – SLV – Arrivée		11.7 milles
4	Bâbord	Départ – SLV – Porte d'arrivée	Faire 2 tours	9.6 milles le tour
5	Tribord	Départ – S – R – Porte entre (Comité – Z) – S – Arrivée		11.3 milles
5b	Bâbord	Départ – R – S – Porte entre (Comité – Z) – S - Arrivée		11.3 milles
6	Bâbord	Départ – V – Porte entre (Comité – Z) – S – Arrivée		15.8 milles
7	Tribord	Départ – P – R – G – Porte d'arrivée	Faire 3 tours	6 milles le tour
7b	Bâbord	Départ – G – R – P – Porte d'arrivée	Faire 3 tours	6 milles le tour
8	Tribord	Départ – P – J – Porte entre (Comité – Z) – S – Arrivée entre comité et bouée jaune		13.7 milles
9	Bâbord	Départ – J – Porte entre (Comité – Z) – S – Arrivée entre comité et bouée jaune		12.8 milles
10	Bâbord	Départ – M – Porte d'arrivée	Faire 3 tours	7 milles le tour
11	Tribord	Départ – F – Arrivée		20 .6 milles
12	Tribord	Départ – SLV – V – Arrivée		21.8 milles
13	Tribord	Départ – P – Arrivée sur marque H (Moines à tribord)		9.6 milles
14	Tribord	Départ – P – J – Arrivée sur marque H (Moines à tribord)		12.3 milles
15	Tribord	Départ – J – Arrivée sur marque H (Moines à tribord)		11 milles
16	Tribord	Départ – P – B – Porte d'arrivée	Faire 4 tours	2.7 milles le tour
16b	Bâbord	Départ – B – P – Porte d'arrivée	Faire 4 tours	2.7 milles le tour
17	Parcours libre annoncé sur l'eau par VHF et indiqué au bateau comité : sens, ordre des marques et nombre de tours			